



TUMAČ PLANSKOG ZNAKOVLJA

GRANICE

GRANICA OBUHVATA

PLANIRANA NAMJENA POVRŠINA

MJEŠOVITA NAMJENA
M1 - PRETEŽITO STAMBENA, M2 - PRETEŽITO POSLOVNA

GOSPODARSKA NAMJENA - UGOSTITELJSKO-TURISTIČKA
T1 - HOTEL

JAVNA I DRUŠTVENA NAMJENA
D5 - ŠKOLSKA, D8 - VJERSKA

JAVNE ZELENE POVRŠINE

ZAŠTITNE ZELENE POVRŠINE

POVRŠINE INFRASTRUKTURNIH SUSTAVA I GRAĐEVINA

PROMETNE POVRŠINE

CESTOVNI PROMET

GLAVNA MJESNA ULICA

SABIRNA ULICA

OSTALE ULICE

KOLNO-PJEŠAČKE POVRŠINE

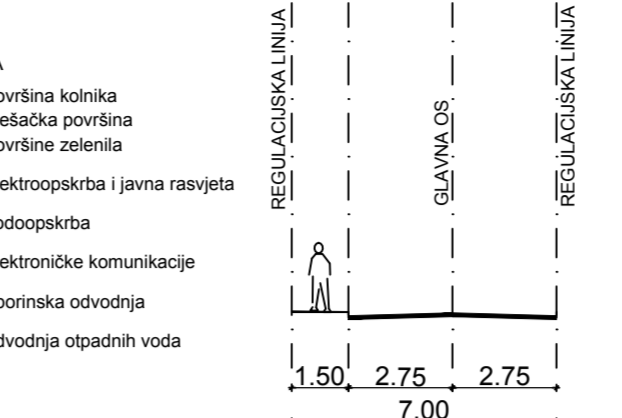
PJEŠAČKE POVRŠINE

PARKIRALIŠTE HOTELA

OZNAKA PRESJEKA ULICE

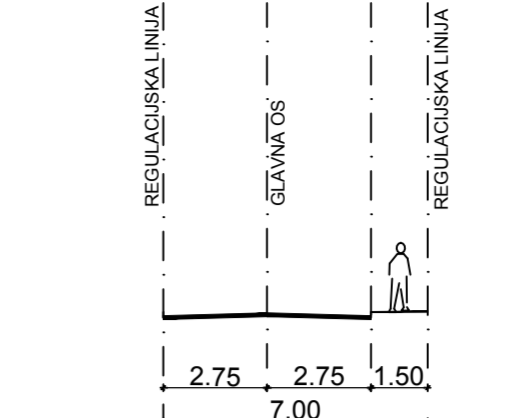
NAČELNI KARAKTERISTIČNI POPREČNI PRESJECI
PRESJEK 1-1, M=1:200

LEGENDA
pk - površina kolnika
pjp - pješačka površina
zp - površine zelenila
EPA - elektroopskrba i javna rasvjeta
V - vodopostrojica
EK - elektroničke komunikacije
KO - oborinska odvodnja
OD - odvodnja otpadnih voda



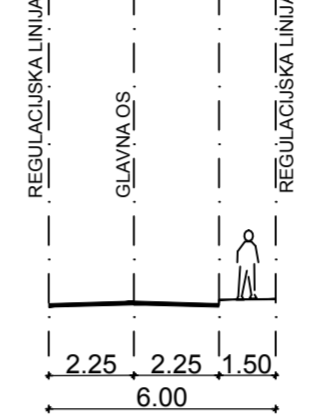
RASPORED POVRŠINA U OSNOVNOJ RAZINI KORIDORA	pk	pjp	zp	EP	V	EK	KO	OD	OT	OTR
RASPORED VODOVA, KOMUNALNE INFRASTRUKTURE PO MREŽAMA										
UDALJENOST OD OSI	0-2.5	2.5-5.0	5.0-7.5	7.5-10.0	10.0-12.5	12.5-15.0	15.0-17.5	17.5-20.0	20.0-22.5	22.5-25.0
BRINE POJASA I MEĐURAZMCI	1.00	2.00	1.00	1.00	1.00	1.00	1.00	1.00	1.00	1.00

PRESJEK 1-1, M=1:200 - VARIJANTA



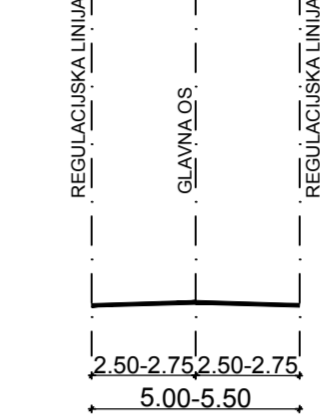
RASPORED POVRŠINA U OSNOVNOJ RAZINI KORIDORA	pk	pjp	zp	EP	V	EK	KO	OD	OT	OTR
RASPORED VODOVA, KOMUNALNE INFRASTRUKTURE PO MREŽAMA										
UDALJENOST OD OSI	0-2.5	2.5-5.0	5.0-7.5	7.5-10.0	10.0-12.5	12.5-15.0	15.0-17.5	17.5-20.0	20.0-22.5	22.5-25.0
BRINE POJASA I MEĐURAZMCI	1.00	1.00	1.00	1.00	1.00	1.00	1.00	1.00	2.00	1.00

PRESJEK 2-2, M=1:200

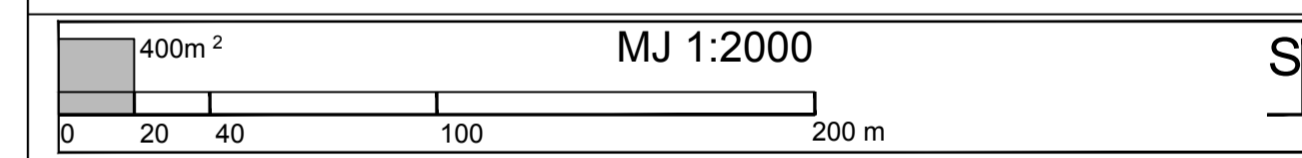
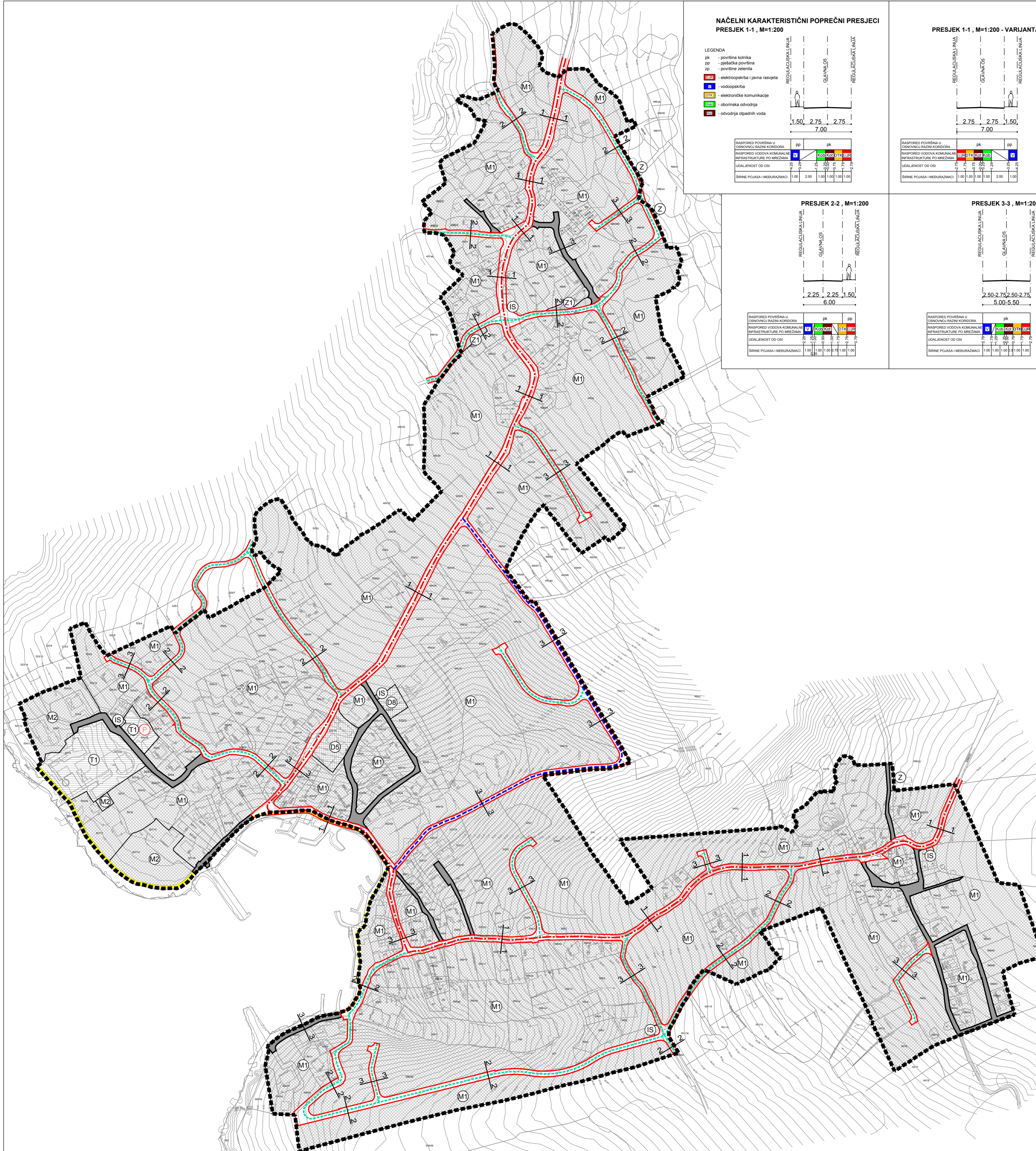


RASPORED POVRŠINA U OSNOVNOJ RAZINI KORIDORA	pk	pjp	zp	EP	V	EK	KO	OD	OT	OTR
RASPORED VODOVA, KOMUNALNE INFRASTRUKTURE PO MREŽAMA										
UDALJENOST OD OSI	0-2.5	2.5-5.0	5.0-7.5	7.5-10.0	10.0-12.5	12.5-15.0	15.0-17.5	17.5-20.0	20.0-22.5	22.5-25.0
BRINE POJASA I MEĐURAZMCI	1.00	1.00	1.00	1.00	1.00	1.00	1.00	1.00	1.00	1.00

PRESJEK 3-3, M=1:200



RASPORED POVRŠINA U OSNOVNOJ RAZINI KORIDORA	pk	pjp	zp	EP	V	EK	KO	OD	OT	OTR
RASPORED VODOVA, KOMUNALNE INFRASTRUKTURE PO MREŽAMA										
UDALJENOST OD OSI	0-2.5	2.5-5.0	5.0-7.5	7.5-10.0	10.0-12.5	12.5-15.0	15.0-17.5	17.5-20.0	20.0-22.5	22.5-25.0
BRINE POJASA I MEĐURAZMCI	1.00	1.00	1.00	1.00	1.00	1.00	1.00	1.00	1.00	1.00



Županija: LIČKO-SENJSKA ŽUPANIJA
Grad: GRAD NOVALJA

URBANISTIČKI PLAN UREĐENJA NASELJA JAKIŠNICA (JAKIŠNICA, GAGER, STANIŠĆE)

Naziv prostornog plana: PROMETNA, ULIČNA I KOMUNALNA INFRASTRUKTURNA MREŽA PROMETNA MREŽA

Broj kartografskog prikaza: 2.A, Mjerilo kartografskog prikaza: 1:2.000

Odluka o izradi prostornog plana (službeno glasilo): "Županijski glasnik" LSŽ broj 09/18
Odluka predstavničkog tijela o donošenju plana (službeno glasilo): "Županijski glasnik" LSŽ broj 12/19

Javna rasprava (datum objave):
Službene web stranice Grada Novajle - 01. lipnja 2018.g.,
"Zadarski list" - 02. lipnja 2018.g.,
Službene web stranice MG/PU - 04. lipnja 2018.g.

Pečat tijela odgovornog za provođenje javne rasprave: Gordana Vuković, dipl.ing.arh.

Suglasnost na Plan prema članku 108. Zakona o prostornom uređenju (Narodne novine br. 153/13 i 65/17)
Klasa: 350-02/18-13/79, Ur.broj: 531-05-18-2, datum: 17. prosinca 2018.
Klasa: 350-02/18-13/79, Ur.broj: 531-05-19-4, datum: 4. travnja 2019.

Pravna osoba/tijelo koje je izradilo plan:
URBANISTIČKI INSTITUT HRVATSKE d.o.o., ZAGREB d.o.o.
Frane Petrica 4, 10000 Zagreb, tel. 014804-300, fax. 014812-708

Odgovorna osoba: mr.sc. Ninoslav Dusper, dipl.ing.arh.

Odgovorni voditelj izrade nacrtu prijedloga plana: DUNJA OZVATIĆ, dipl.ing.arh.

Stručni tim u izradi plana:
1. Dunja Ozvatić, dipl.ing.arh.
2. Tamara Mihunjač Pleša, dipl.ing.arh.
3. Karlo Žebčević, mag.oeol.et.pro.tnat.mag.ing.agr.

Pečat predstavničkog tijela: Vesna Šorjica Alena, dipl.ing.arh.

Istovjetnost ovog prostornog plana s izvornikom ovjerava: (ime, prezime i potpis)